

«СОГЛАСОВАНО»

Начальник Управления  
образования и по делам  
молодежи



 Р.Н. Хузин

« 30 » 09 2019 г.

«УТВЕРЖДЕНО»

Заведующий МБДОУ «Детский  
сад комбинированного вида  
№ 55 «Шалунишка»



 З. Х. Сахапова

« 30 » 09 2019 г.

«СОГЛАСОВАНО»

Начальник ОГИБДД  
Управления МВД России  
по г. Набережные Челны



 Р.З. Кадиков

« 30 » 09 2019 г.

## ПАСПОРТ

**дорожной безопасности образовательного учреждения**  
муниципального бюджетного дошкольного образовательного учреждения  
«Детский сад комбинированного вида № 55 «Шалунишка»

г. Набережные Челны

2019

**Юридический адрес:** 423814, Республика Татарстан, г. Набережные Челны, бульвар Молодежный, д.4 (56/31)

**Фактический адрес:** 423812, Республика Татарстан, г. Набережные Челны, бульвар Молодежный, д.4 (56/31)

**Руководители образовательного учреждения:**

<b>Заведующий ДОУ</b>	<u>Сахапова Зульфия Хамзиевна</u>	<u>8-905-372-53-35</u>
<b>Старший воспитатель</b>	<u>Шагабутдинова Лилия Фирдавесовна</u>	<u>8-937-293-30-25</u>

<b>Ответственные работники муниципального органа образования</b>	<u>Главный специалист отдела дошкольного образования и по делам молодёжи</u>	<u>Фаррахова Флера Габдулбаровна</u>  <u>38-01-41</u>
--	--	---

<b>Ответственный работник за мероприятия по профилактике детского травматизма</b>	<u>Начальник отделения пропаганды БДД ОГИБДД управления МВД России по городу Набережные Челны</u>	<u>Гайнуллин Ильдар Ягфарович</u>  <u>37-95-73</u> <u>37-95-75</u>
---	---	---

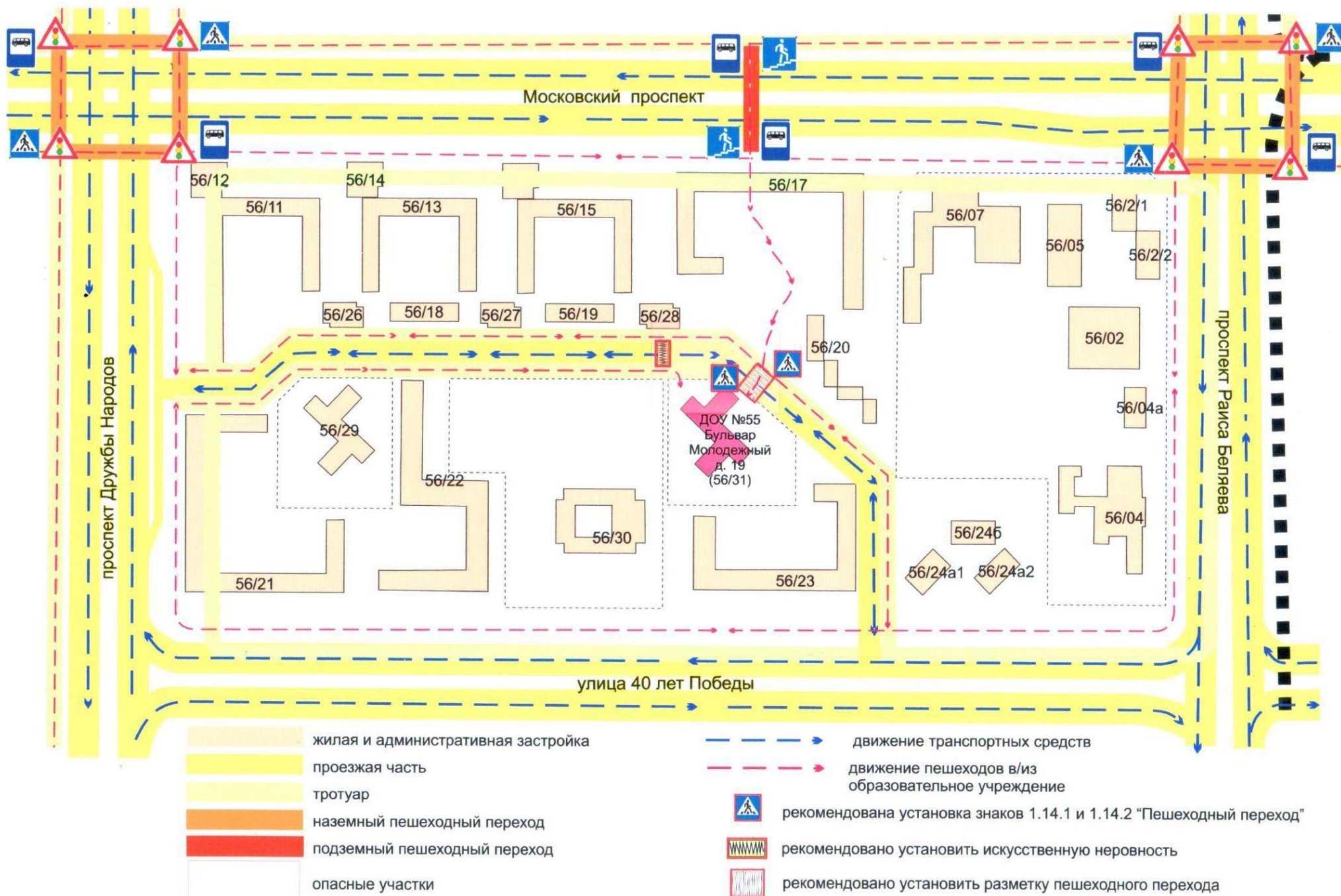
<b>Телефоны экстренных служб</b>	Дежурная часть УВД: 02, 37-90-89 Пожарная охрана: 01 Скорая помощь: 03 Телефоны оперативных служб: ГО ЧС 34-28-17 ФСБ 70-13-32 Спасатели 77-77-01 МЧС 37-92-38; 37-92-59
----------------------------------	---

## Содержание

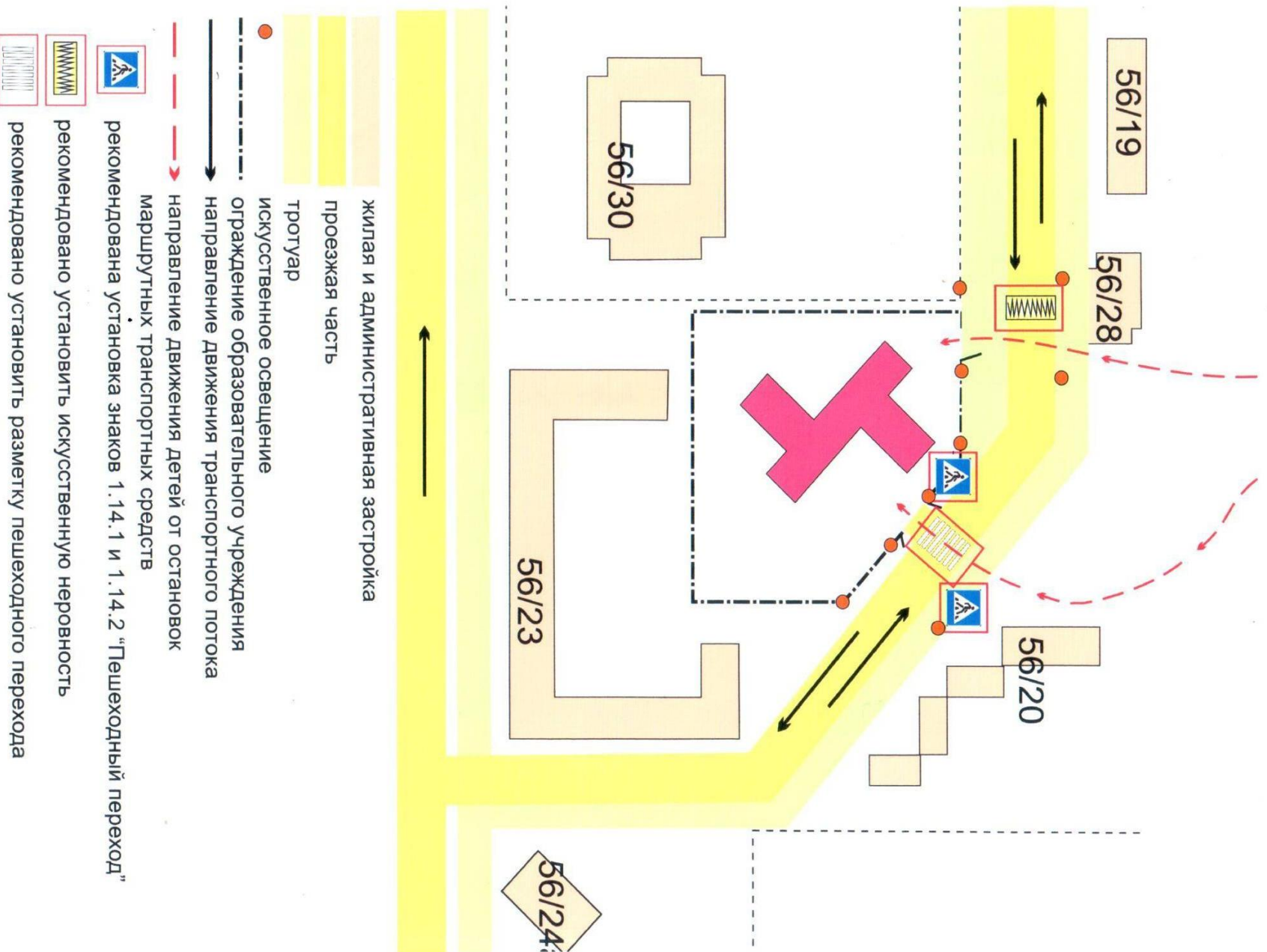
План-схемы образовательного учреждения:

1. Район расположения образовательного учреждения, пути движения транспортных средств и детей (обучающихся, воспитанников).
2. Организация дорожного движения в непосредственной близости от образовательного учреждения с размещением соответствующих технических средств организации дорожного движения, маршруты движения детей и расположение парковочных мест.
3. Маршруты движения организованных групп детей от образовательного учреждения к стадиону, парку или спортивно-оздоровительному комплексу.
4. Пути движения транспортных средств к местам разгрузки/погрузки и рекомендуемые безопасные пути передвижения детей по территории образовательного учреждения.

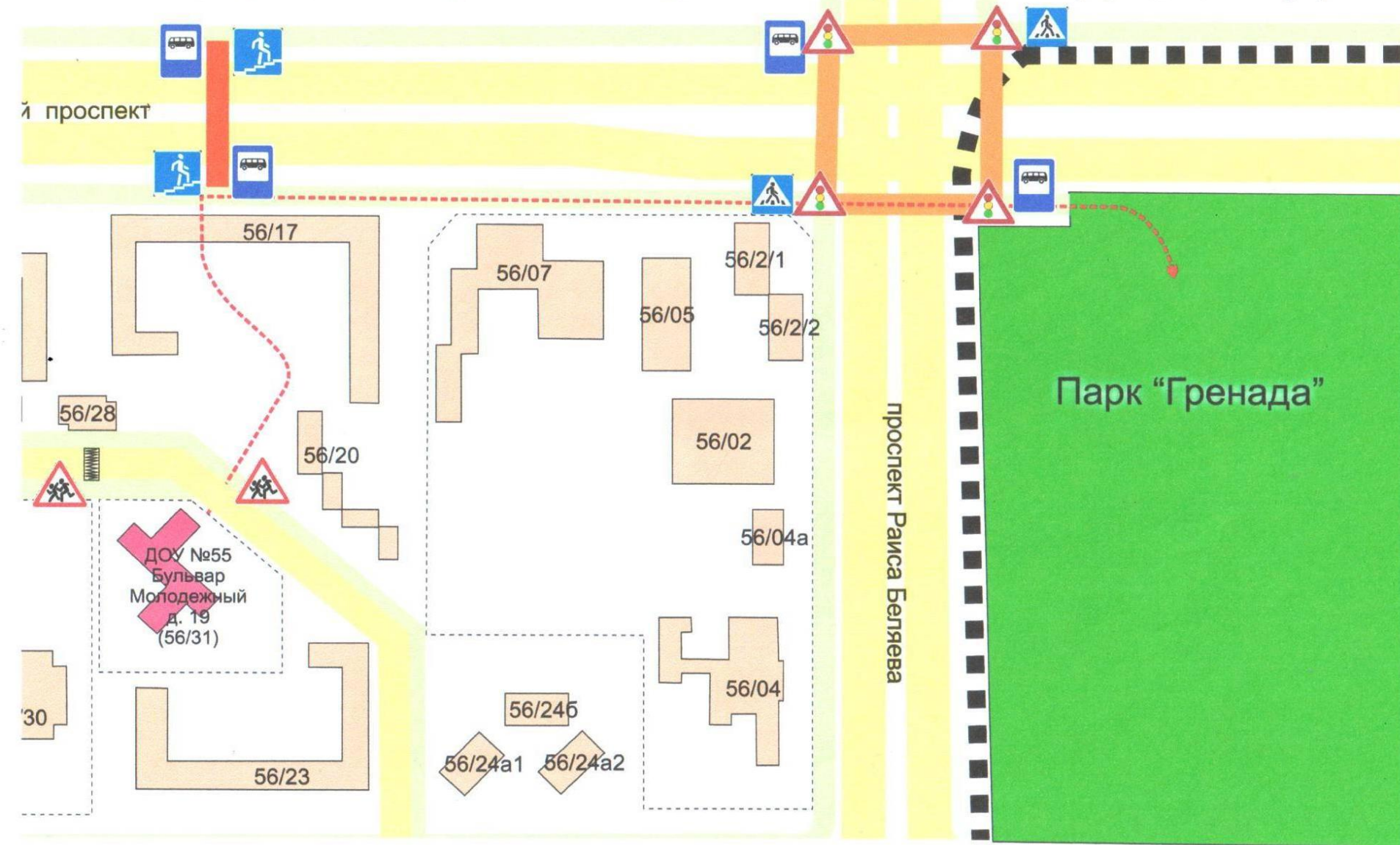
# 1. Район расположения образовательного учреждения, пути движения транспортных средств и детей (воспитанников)



**2. Схема организации дорожного движения в непосредственной близости от образовательного учреждения с размещением соответствующих технических средств средств организации дорожного движения, маршрутов движения детей и расположения парковочных мест**



## Маршруты движения организованных групп детей от образовательного учреждения к парку



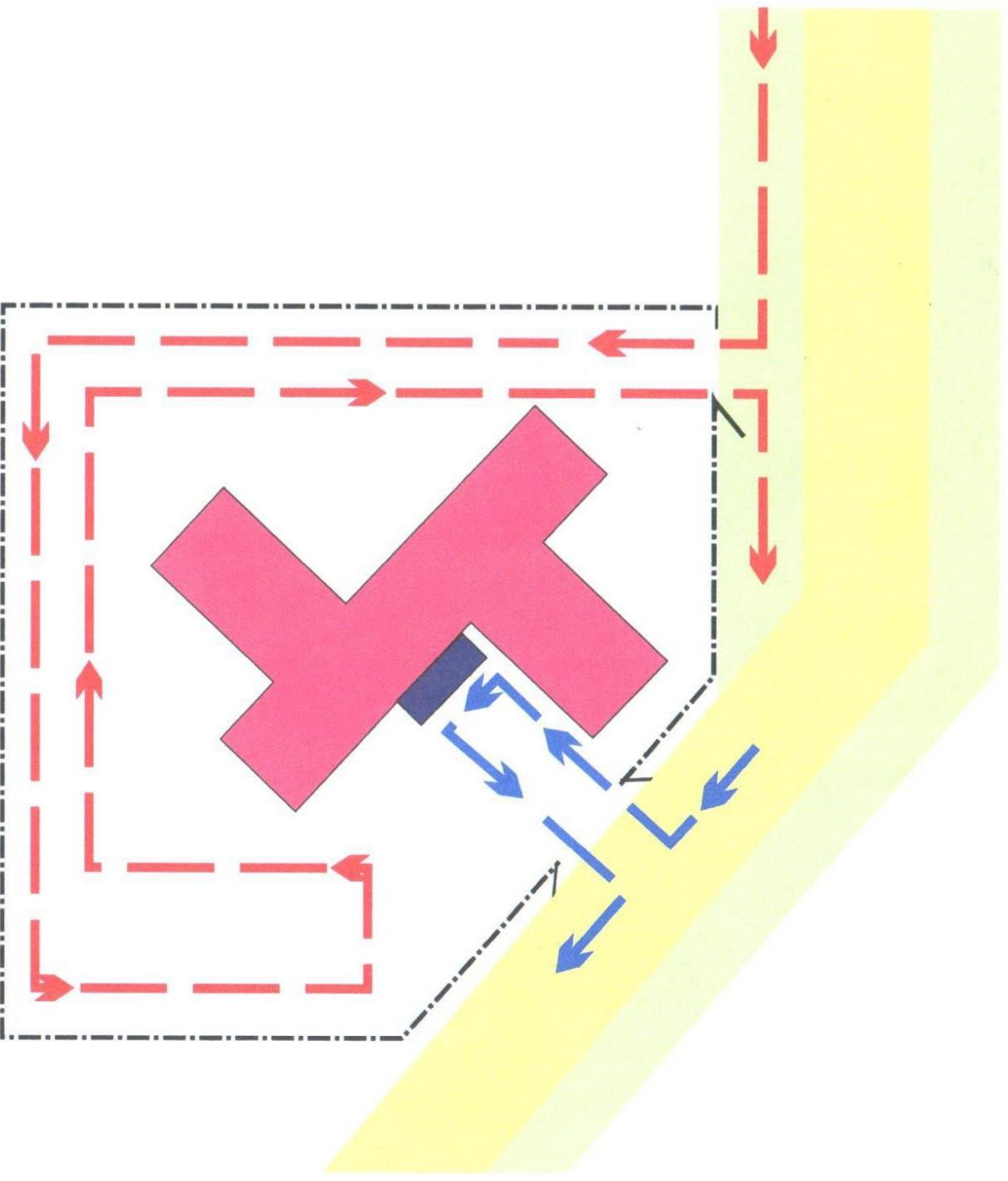
- жилая и административная застройка
- проезжая часть
- тротуар

- наземный пешеходный переход
- подземный пешеходный переход



направление безопасного движения групп детей к парку "Гренада"

**Пути движения транспортных средств к местам разгрузки/погрузки и рекомендуемые безопасные пути передвижения детей по территории образовательного учреждения**



поезжая часть

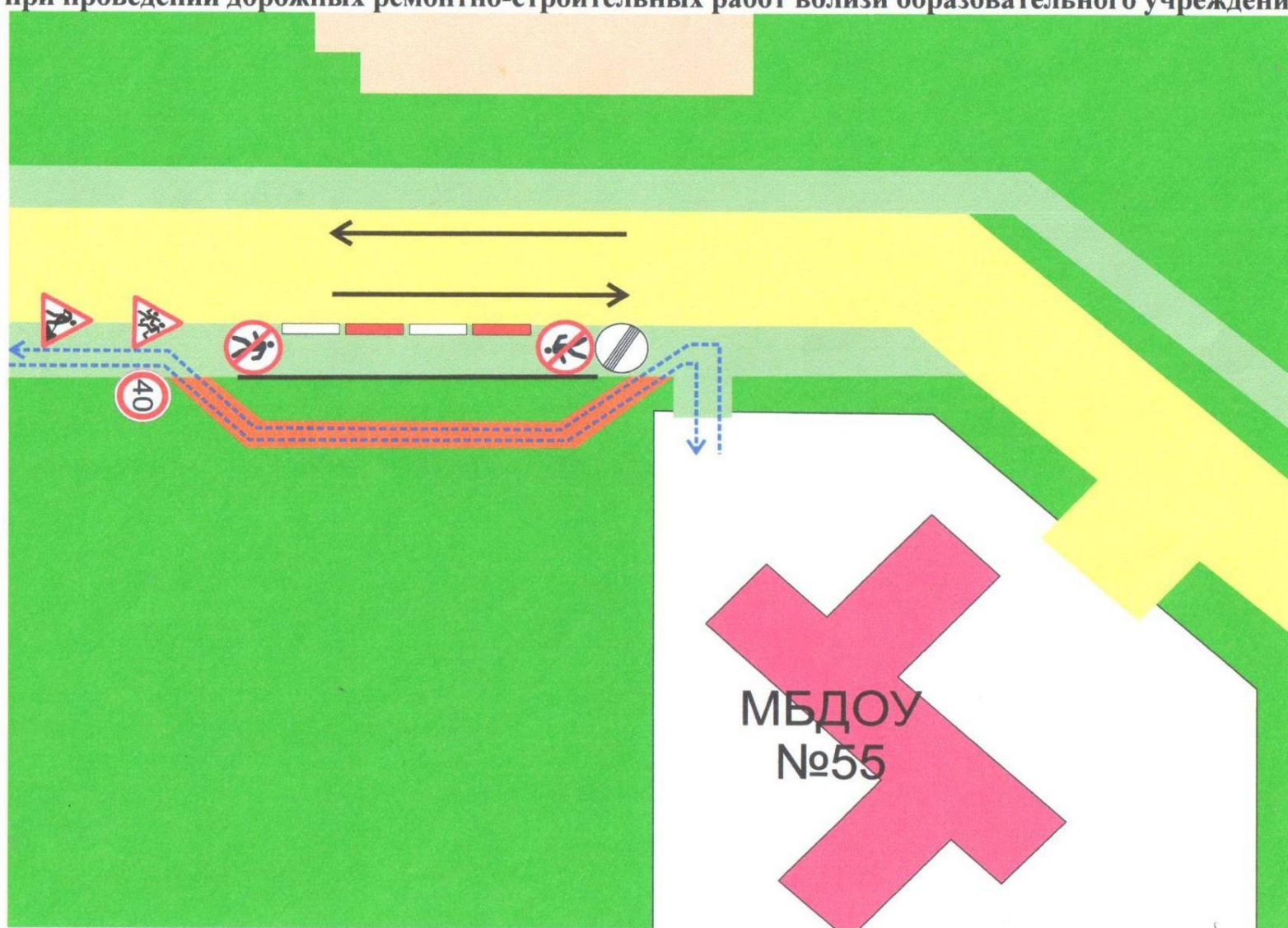
тротуар

→ Движение грузовых и транспортных средств по территории образовательного учреждения

→ направление движения детей по территории образовательного учреждения

■ места разгрузки/погрузки

**План-схема пути движения транспортных средств и детей (обучающихся, воспитанников) при проведении дорожных ремонтно-строительных работ вблизи образовательного учреждения**

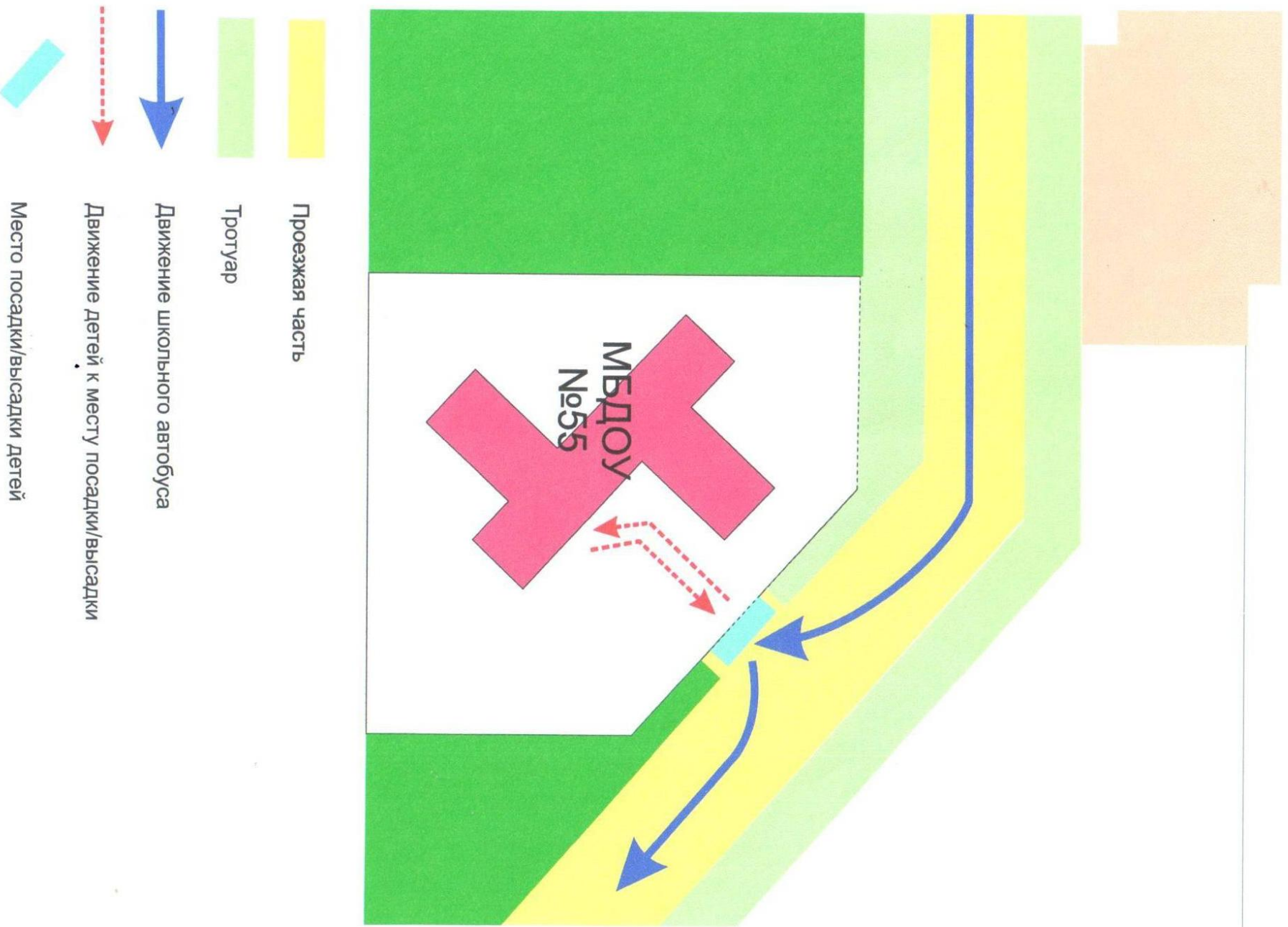


-  Временная пешеходная дорожка
-  Направление движения транспортного потока
-  Рекомендуемое направление движения детей

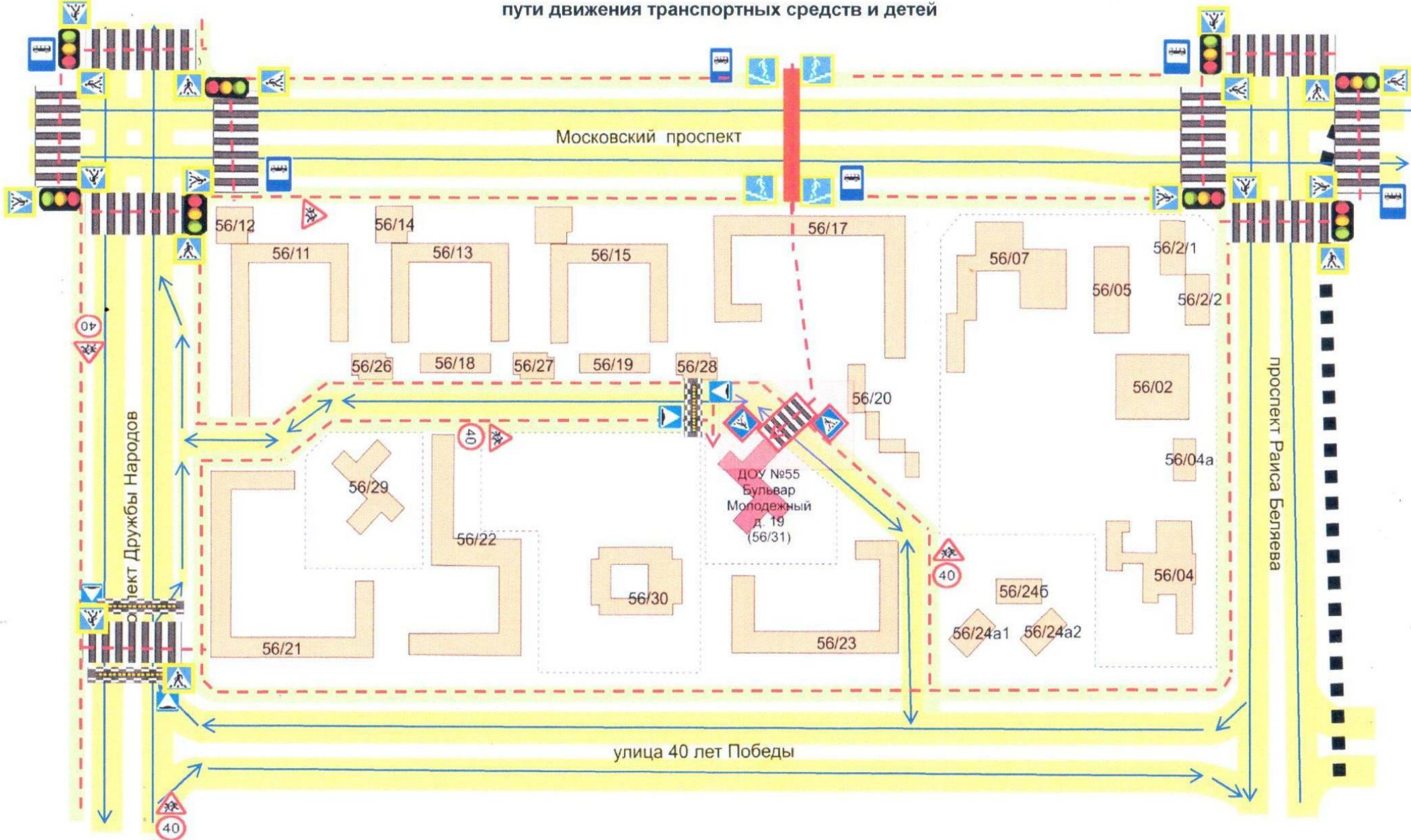



**Информация об обеспечении безопасности перевозок детей специальным транспортным средством (автобусом): не имеется**



**Безопасное расположение остановки автобуса у образовательного учреждения**



План-схема безопасного маршрута МБДОУ "Детский сад комбинированного вида №55 "Шалунишка",  
пути движения транспортных средств и детей



 подземный пешеходный переход  
 опасные участки

 рекомендована установка знаков 1.14.1 и 1.14.2 "Пешеходный переход"  
 рекомендовано установить разметку пешеходного перехода